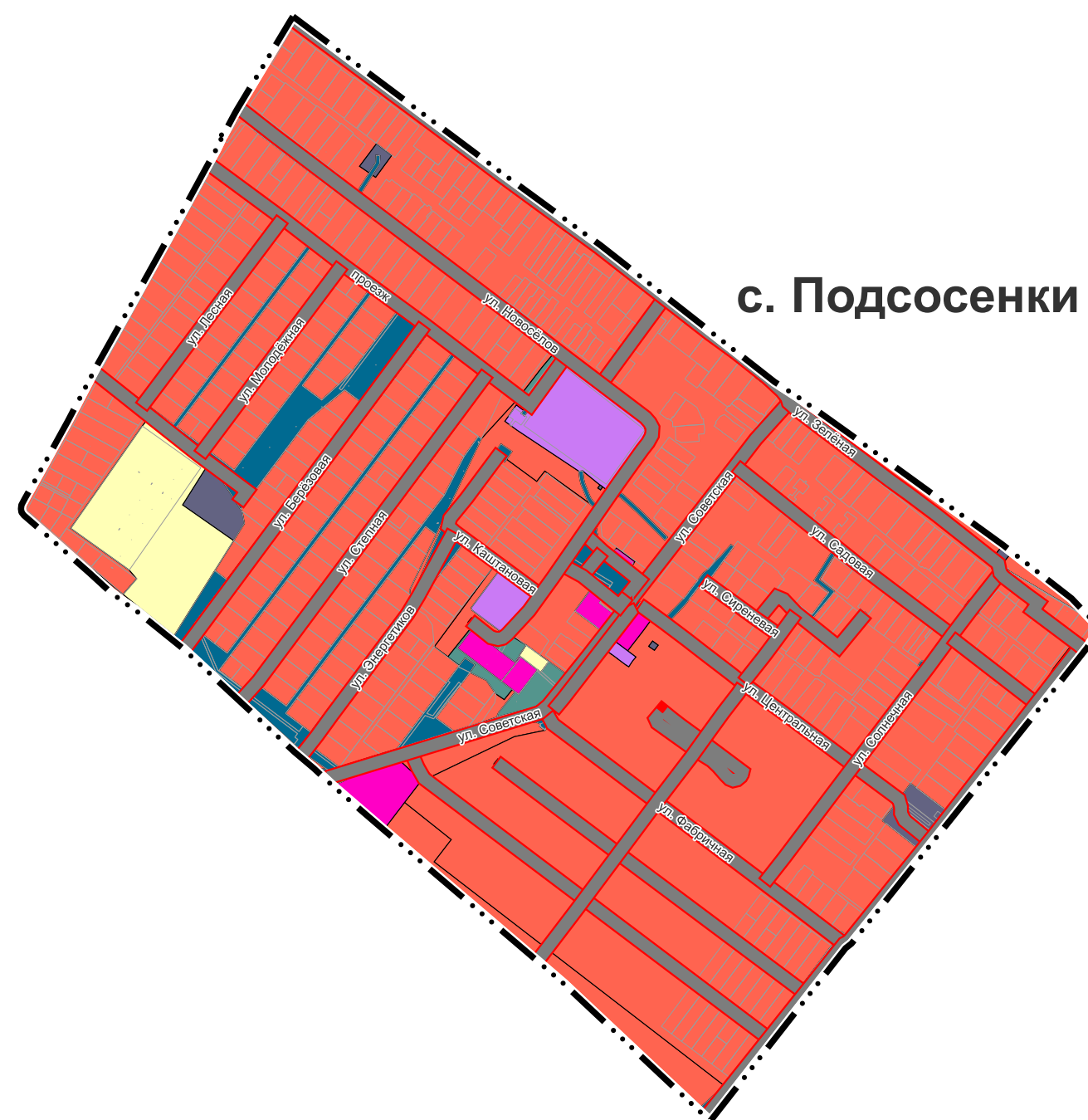















Приложение № 27
к Приказу министерства строительства
и жилищно-коммунального хозяйства
Саратовской области
от 18.03.2026 № 151



УСЛОВНЫЕ ОБОЗНАЧЕНИЯ

сущ.	Наименование
ГРАНИЦЫ ЕДИНИЦ АДМИНИСТРАТИВНО-ТЕРРИТОРИАЛЬНОГО ДЕЛЕНИЯ РОССИЙСКОЙ ФЕДЕРАЦИИ	
	Граница сельского поселения
	Граница населенного пункта
ФУНКЦИОНАЛЬНЫЕ ЗОНЫ	
	Жилые зоны
	Общественно-деловые зоны
	Зона специализированной общественной застройки
	Зона инженерной инфраструктуры
	Зона транспортной инфраструктуры
	Зоны сельскохозяйственного использования
	Зоны рекреационного назначения
ОБЪЕКТЫ ТРАНСПОРТНОЙ ИНФРАСТРУКТУРЫ	
ЖЕЛЕЗНОДОРОЖНЫЕ ЛИНИИ	
	Железнодорожные линии необщего пользования
АВТОМОБИЛЬНЫЕ ДОРОГИ	
	Автомобильные дороги регионального или межмуниципального значения
УЛИЧНО-ДОРОЖНАЯ СЕТЬ СЕЛЬСКОГО НАСЕЛЕННОГО ПУНКТА	
	Улица в жилой застройке
ПОВЕРХНОСТНЫЕ ВОДНЫЕ ОБЪЕКТЫ	
	Водоток (река, ручей, канал)

						Государственный контракт № 01602000009250000160001 от 21.07.2025г.			
						Проект изменений в генеральный план Натальинского муниципального образования Балаковского муниципального района Саратовской области			
Изм.	Кол.уч.	Лист	№ док.	Подп.	Дата				
Директор	Крашенинников К.И.		2025			Генеральный план	Стадия	Лист	
Рук. отдела	Савинкова Д. С.		2025				ГП	10	
Рук. проекта	Шмелева К. Н.		2025					13	
Разработчик	Горшкова И. А.		2025				Карта планируемого размещения объектов местного значения	ООО "ПР"	